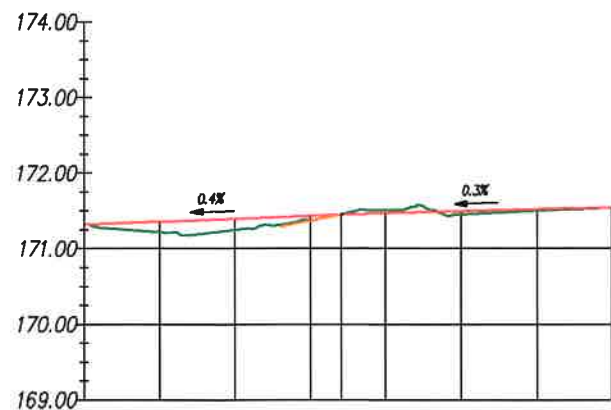
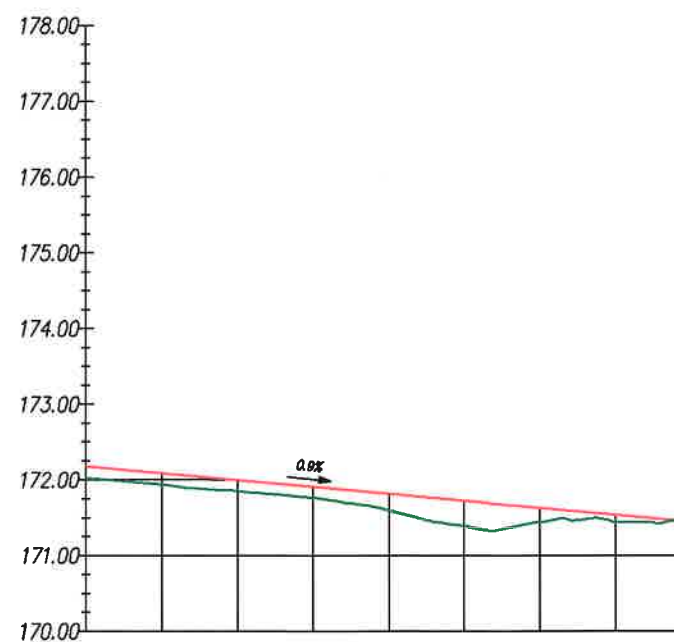


Profil - DG
km 0+000.00 do km 0+069.90
Skala pozioma 1:1000
Przeskalowanie pionowe 10

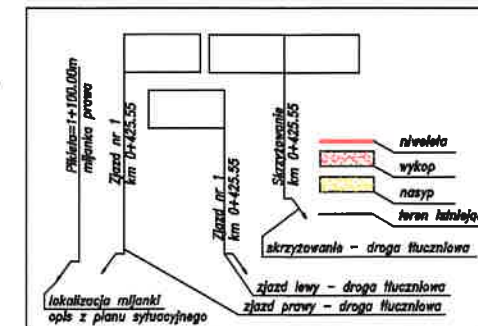


POZIOM ODNIESIENIA	0.00	10.00	20.00	30.00	40.00	50.00	60.00	69.90
Rzędne niwelety	171.32	171.36	171.40	171.44	171.47	171.49	171.52	171.54
Rzędne istniejące	171.32	171.21	171.25	171.38	171.50	171.45	171.50	171.54
Różnice rzędnych	0.00	0.15	0.15	0.06	-0.04	0.05	0.02	0.00
Elementy niwelety	L=34.07m i=0.39%			L=35.83m i=0.25%				
Elementy trasy	PROSTA L=34.07m			PROSTA L=35.83m				
Odległości	00.00	10.00	20.00	30.00	40.00	50.00	60.00	69.90
Kilometraż	0+000							0+070

Profil - DL_11
km 2+820.00 do km 2+899.07
Skala pozioma 1:1000
Przeskalowanie pionowe 10



POZIOM ODNIESIENIA	20.00	30.00	40.00	50.00	60.00	70.00	80.00	90.00	99.07
Rzędne niwelety	172.18	172.09	171.99	171.90	171.81	171.72	171.63	171.54	171.45
Rzędne istniejące	172.02	171.94	171.85	171.76	171.59	171.39	171.45	171.44	171.45
Różnice rzędnych	0.15	0.15	0.15	0.14	0.22	0.33	0.18	0.10	0.00
Elementy niwelety	L=99.30m i=-0.92%								
Elementy trasy	PROSTA L=16.72m	ŁUK POZIOMY R=65.00m L=44.22m				PROSTA L=24.44m			
Odległości	20.00	30.00	40.00	50.00	60.00	70.00	80.00	90.00	99.07
Kilometraż	2+820								2+899



Załącznik nr 5
do decyzji
nr 56.V.7230.35.2024
z dnia 16.10.2024r.
Z up. Wójta
Inspektor
Baron
Berta Baron

JEDNOSTKA PROJEKTOWA:		CURSUS PROJEKT Marcin Ludwig ul. Spokojna 14, 44-171 Pławniowice tel. +48 602 555 630 NIP: 756-153-85-22 Regon: 241085395 www.cursusprojekt.pl mail: biuro@cursusprojekt.pl			
INWESTOR:		PGL LP NADLEŚNICTWO KUP ul. 1 Maja 9, 46-082 KUP tel./fax. +48 77 46 95 212; +48 77 40 32 500 / +48 77 46 95 353 http://www.kup.katowice.lasy.gov.pl e-mail: kup@katowice.lasy.gov.pl			
LOKALIZACJA INWESTYCJI: PGL LP NADLEŚNICTWO KUP, LEŚNICTWO DĄBRÓWKA DOLNA Województwo opolskie, powiat namysławski, jedn. Ewid. 160603_2 gmina Pokój, obręb 0014 Pokój, dz. ewid. nr: 14, 84, 31, 55, 30, 82, 29, 53, obręb 0391 Dąbrówka Dolna, dz. Ewid. nr: Ar_4.80, 79, 78, 77, 76/2, 75/2, 629/2, 631, 630					
PRZEDSIĘWZIĘCIE: BUDOWA DROGI LESNEJ NR 11 W LEŚNICTWIE DĄBRÓWKA DOLNA PRZEBUDOWA ZJAZDÓW Z DROGI GMINNEJ					
STADIUM:	BRANŻA:		NR PROJEKTU:		
PB	DROGOWA		02-2024		
PODSTAWA OPR.: Umowa nr S.271.1.1.2024 z dnia 30.01.2024 r.	TYTUŁ RYSUNKU:		NR RYS.		
	PROFILE PODŁUŻNE		4.0		
FUNKCJA:	IMIĘ I NAZWISKO:	BRANŻA:	NR UPR:	PODPIS:	SKALA:
PROJEKTANT	MGR INŻ. MARCIN LUDWIG	DROGI	SLK/2515/POOD/09		1:100/1000
SPRAWDZAJĄCY	MGR INŻ. MARCIN BERA	DROGI	MAP/0245/POOD/09		DATA:
					WRZESIEŃ 2024